

«СОГЛАСОВАНО»

Глава Управы Москворечье-
Сабурово ЮАО г. Москвы



Заковыркин Р. В.

2015 г.

«УТВЕРЖДАЮ»

Директор ГБОУ лицей №1511
при НИЯУ «МИФИ»



Елютин С.О

2015 г.

«СОГЛАСОВАНО»

Командир ОБ ДПС ГИБДД
УВД по ЮАО ГУ МВД России
по г. Москве



звание *полит*

дата *2015* подпись

ПАСПОРТ

дорожной безопасности образовательной организации

ГБОУ лицей № 1511 при НИЯУ «МИФИ»

(наименование образовательной организации)

2015 год

Общие сведения

Государственное бюджетное образовательное учреждение города Москвы лицей № 1511 при «Национальном исследовательском ядерном университете «МИФИ»

(Полное название образовательной организации)

Тип образовательной
организации: Государственное бюджетное образовательное учреждение

Юридический адрес: 115522, Москва, Пролетарский проспект, дом 6, кор.3

Фактический адрес: 115522, Москва, Пролетарский проспект, дом 6, кор.3

Руководители образовательной организации:

Директор Елютин Сергей Олегович 788-56-99, доб. 9972
(фамилия, имя, отчество) (телефон)

Первый заместитель
директора Вершинина Любовь Николаевна 788-56-99, доб. 5801
(фамилия, имя, отчество) (телефон)

Заместитель директора по
воспитательной работе Ельцева Галина Николаевна 788-56-99, доб. 5805
(фамилия, имя, отчество) (телефон)

Ответственные работники
муниципального органа

образования методист ТГ ЮАО ДОГМ Борсаков Валерий Игоревич
(должность) (фамилия, имя, отчество)
8 (495) 315-47-29, 8 (915) 49539-13
(телефон)

Ответственные от

Госавтоинспекции: инспектор роты ДПС ОБ ДПС ГИБДД УВД по ЮАО ГУ МВД
(должность)

России по г. Москве лейтенант полиции Кущев Д.С.
(фамилия, имя, отчество)

Ответственные работники

за мероприятия по профилактике

детского травматизма: заместитель директора по обеспечению безопасности
(должность)

Галайда Владимир Владимирович, тел 8 (495) 788- 56-99, доб. 5803
(фамилия, имя, отчество) (телефон)

Руководитель или ответственный
работник дорожно-эксплуатационной
организации, осуществляющей
содержание улично-дорожной
сети (УДС)*

Сергеев Игорь Николаевич 8-495-655-14-80
(фамилия, имя, отчество) (телефон)

Руководитель или ответственный
работник дорожно-эксплуатационной
организации, осуществляющей
содержание технических средств
организации дорожного
движения (ТСОДД)*

8-495-315-24-48

Количество обучающихся (учащихся, воспитанников) 460

Наличие уголка по БДД имеется класс комплексной безопасности
(если имеется, указать место расположения)

Наличие класса по БДД нет
(если имеется, указать место расположения)

Наличие автогородка (площадки) по БДД нет
(если имеется, указать место расположения)

Наличие автобуса в образовательной организации нет
(при наличии автобуса)

Владелец автобуса _____ нет

Время занятий в образовательной организации:

1 -ая смена: 09 час. 00 мин. - 15 час. 20 мин. (период)

внеклассные занятия: 15 час. 30 мин. – 22 час. 00 мин. (период)

Телефоны оперативных служб:

* Дорожно-эксплуатационные организации, осуществляющие содержание УДС и ТСОДД несут ответственность в соответствии с законодательством Российской Федерации (Федеральный закон «О безопасности дорожного движения» от 10 декабря 1995 г. № 196-ФЗ, Кодекс Российской Федерации об административных правонарушениях, Гражданский кодекс Российской Федерации)

Наличие транспортного средства, предназначенного для перевозки обучающихся, в образовательной организации: транспортные средства отсутствуют

Владелец транспортного средства: транспортные средства отсутствуют
(образовательное учреждение, муниципальное образование и др.)

Время занятий в образовательной организации:

1-ая смена: 09.00 ч-15.20.ч (период)

2-ая смена: не предусмотрена

внеклассные занятия: 15.30.ч -18.40. (период)

Информация о состоянии дорожно-транспортного травматизма в образовательной организации вносится в Паспорт ежеквартально, указываются меры, применяемые по его предупреждению, порядок дополнительного взаимодействия органов исполнительной власти, организаций и ведомств города Москвы при организации работы по формированию культуры безопасного дорожного движения.

год	2015					2016					т.д.
	1	2	3	4	Итого:	1	2	3	4	Итого:	
Квартал											
Количество происшествий	0	0									
Вид происшествий	-	-									
2015	Профилактическая работа										
1 квартал	Проведение бесед по соблюдению ПДД с участием инспекторов ОБ ДПС ГИБДД УВД по ЮАО ГУ МВД России по г. Москве. Изучение информации по детскому травматизму на территории ЮАО г. Москвы по итогам первого квартала 2015 года.										
2 квартал	Проведение плановых инструктажей учащихся по соблюдению ПДД в период проведения учебных каникул. Изучение и повторение ПДД на уроках ОБЖ согласно УТП.										
3 квартал											
4 квартал											

Содержание

I. План-схемы образовательной организации (сокращение - ОО).

1. Район расположения образовательной организации, пути движения транспортных средств и детей (обучающихся).
2. Организация дорожного движения в непосредственной близости от образовательной организации с размещением соответствующих технических средств организации дорожного движения, маршруты движения детей и расположение парковочных мест.
3. Маршруты движения организованных групп детей от образовательной организации к стадиону, парку или спортивно-оздоровительному комплексу.

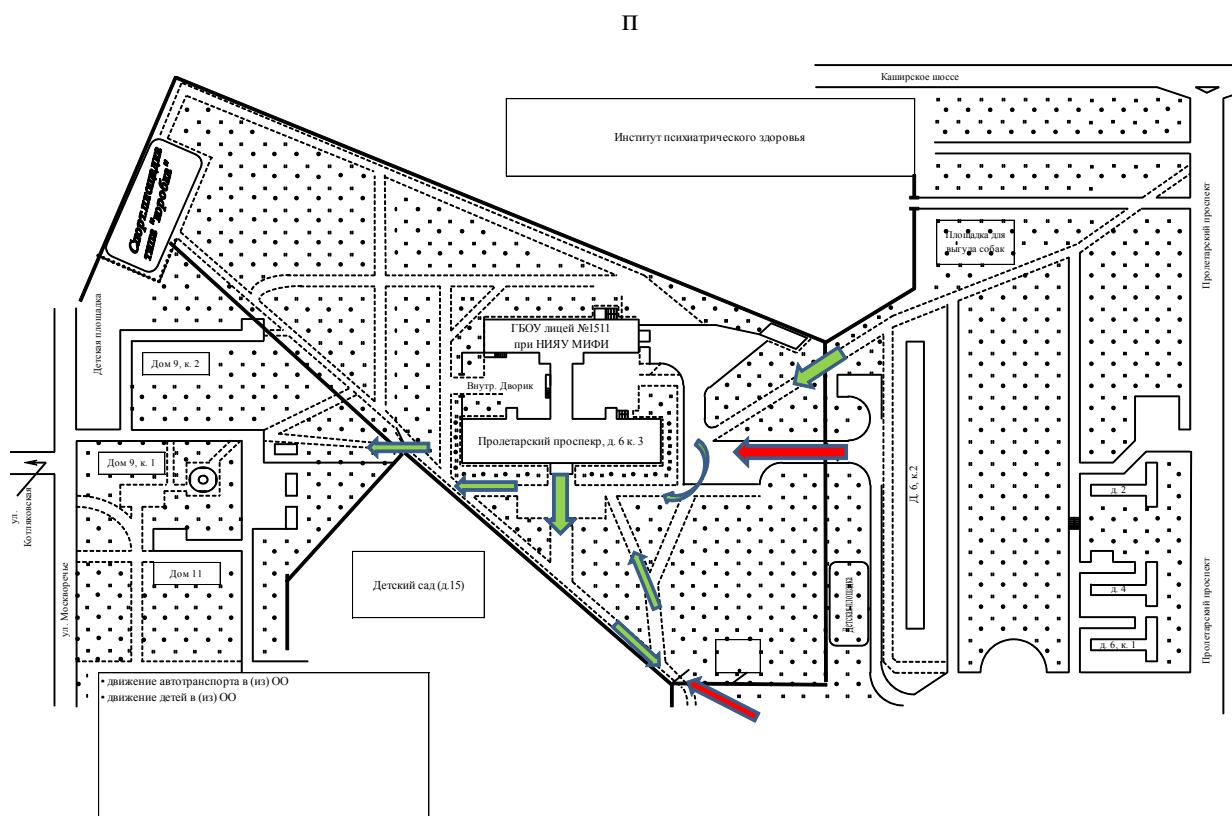
II. Приложения.

План-схема пути движения транспортных средств и детей при проведении дорожных ремонтно-строительных работ вблизи образовательной организации.

I. План-схемы образовательной организации

I. Район расположения образовательной организации, пути движения транспортных средств и детей (обучающихся)

схема



- подземный пешеходный переход
- жилая застройка
- проезжая часть
- тротуар
- движение транспортных средств
- движение детей в (из) образовательную организацию

Рекомендации к составлению план-схемы района расположения образовательной организации

1. Район расположения образовательной организации определяется группой жилых домов, зданий и улично-дорожной сетью с учетом остановок общественного транспорта (выходов из станций метро), центром которого является непосредственно образовательная организация;

2. Территория, указанная на схеме, включает:

- образовательную организацию;
- стадион вне территории образовательной организации, на котором могут проводиться занятия по физической культуре *(при наличии)*;
- парк, в котором могут проводиться занятия с детьми на открытом воздухе *(при наличии)*;
- спортивно-оздоровительный комплекс *(при наличии)*;
- жилые дома, в которых проживает большая часть детей данной образовательной организации;
- автомобильные дороги и тротуары.

3. На схеме обозначены:

- расположение жилых домов, зданий и сооружений;
- сеть автомобильных дорог;
- пути движения транспортных средств;
- пути движения детей в/из образовательную организацию;
- опасные участки (места несанкционированных переходов на подходах к образовательной организации, места имевших место случаев дорожно-транспортных происшествий с участием детей-пешеходов и детей-велосипедистов);
- уличные (наземные - регулируемые / нерегулируемые) и внеуличные (надземные / подземные) пешеходные переходы;
- названия улиц и нумерация домов.

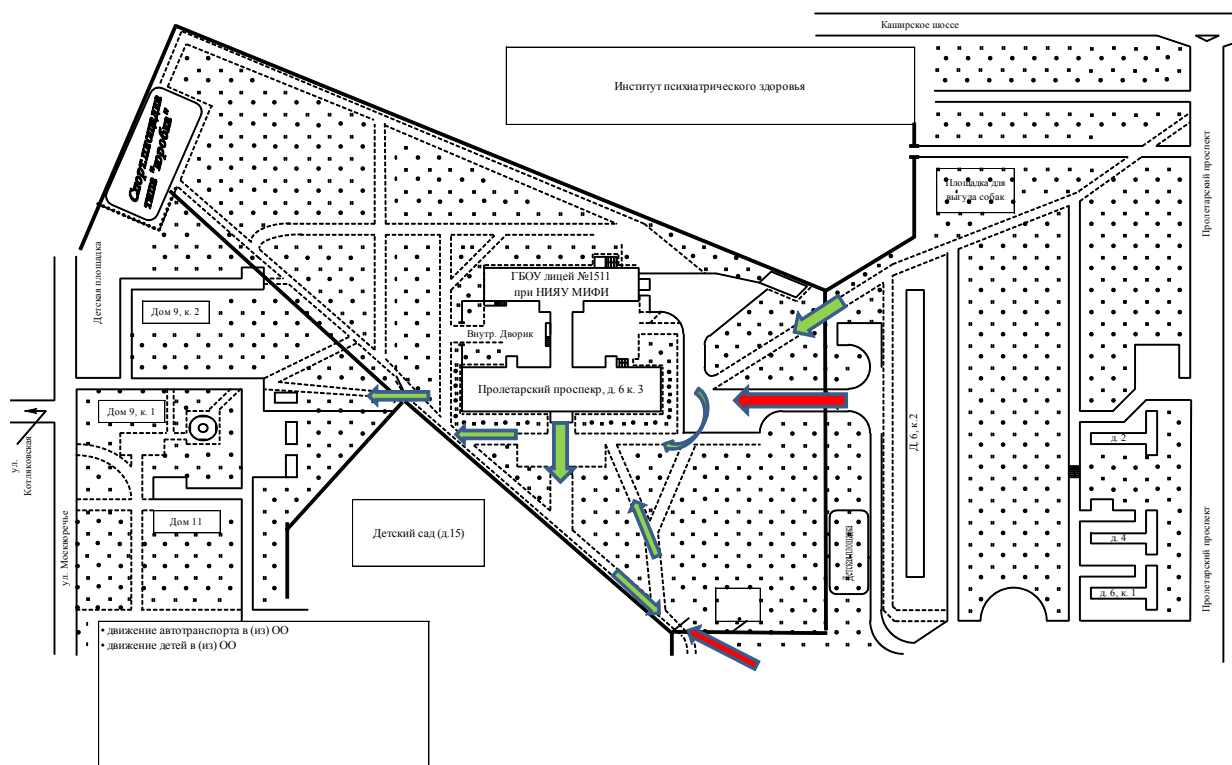
Схема необходима для общего представления о районе расположения образовательной организации. На схеме обозначены наиболее частые пути движения детей от дома (от отдаленных остановок маршрутных транспортных средств) к образовательной организации и обратно.

При исследовании маршрутов движения детей необходимо уделить особое внимание опасным зонам, где дети пересекают проезжие части дорог не по пешеходному переходу.

2. Схема организации дорожного движения в непосредственной близости от образовательной организации с размещением соответствующих технических средств организации дорожного движения, маршрутов движения детей и расположения парковочных мест

- *пешеходное ограждение*
- *ограждение образовательной организации и стоянки транспортных средств*
- *искусственная неровность*
- *искусственное освещение*
- *направление движения транспортного потока*
- *направление движения детей от остановок маршрутных транспортных средств*
- *направление движения детей от остановок частных транспортных средств*

схема



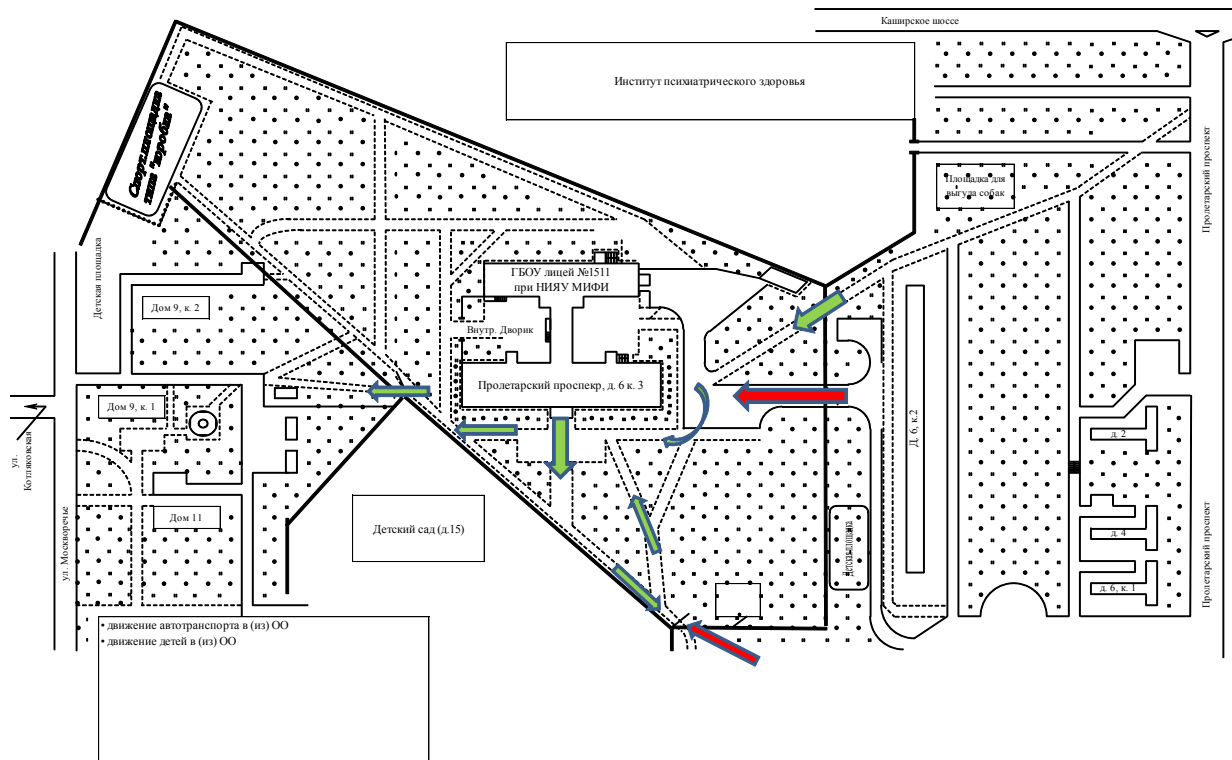
Рекомендации к составлению схемы организации дорожного движения в непосредственной близости от образовательной организации

1. Схема организации дорожного движения ограничена автомобильными дорогами, находящимися в непосредственной близости от образовательной организации.
2. На схеме обозначаются:
 - здание образовательной организации с указанием территории, принадлежащей непосредственно образовательной организации (при наличии указать ограждение территории);
 - автомобильные дороги и тротуары;
 - уличные (наземные - регулируемые/нерегулируемые) и внеуличные (надземные/подземные) пешеходные переходы на подходах к образовательной организации;
 - дислокация существующих дорожных знаков и дорожной разметки;
 - другие технические средства организации дорожного движения;
 - направление движения транспортных средств по проезжей части;
 - направление безопасного маршрута движения детей.
3. На схеме указано расположение остановок маршрутных транспортных средств и безопасные маршруты движения детей от остановочного пункта к образовательной организации и обратно;
4. При наличии стоянки (парковочных мест) около образовательной организации, указывается место расположение и безопасные маршруты движения детей от парковочных мест к образовательной организации и обратно.

К схеме (в случае необходимости) должен быть приложен план мероприятий по приведению существующей организации дорожного движения к организации дорожного движения, соответствующей нормативным техническим документам, действующим в области дорожного движения, по окончании реализации которого готовится новая схема.

3. Маршруты движения организованных групп детей от образовательной организации к стадиону, парку или спортивно-оздоровительному комплексу

схема



жилая застройка

проезжая часть

надземный пешеходный

подземный пешеходный переход

направление безопасного движения группы детей к стадиону, парку или в спортивно-оздоровительный комплекс

Рекомендации к составлению схемы маршрутов движения организованных групп детей от образовательной организации к стадиону, парку или спортивно-оздоровительному комплексу

На схеме района расположения образовательной организации указываются безопасные маршруты движения детей от образовательной организации.

В целях обеспечения безопасного движения детей по территории образовательной организации необходимо исключить пересечения путей движения детей и путей движения транспортных средств.

